


玉渡山早春野花

 组稿 李敏 薛凯

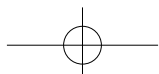
玉渡山位于北京市延庆区，海坨山东麓，往东延伸到龙庆峡上游，属燕山余脉军都山脉的一部分，海拔在800米以上。地貌以山地、沟谷为主，林木茂密，环境清幽，山中溪水四季长流，汇入玉渡山水库。水库下游称为古城河，户外人士称为后河，向东蜿蜒流入龙庆峡。玉渡山独特的地理环境和良好的水分条件，使得玉渡山植被茂密，物种丰富，植被覆盖率90%以上，维管植物近千种，有“北方植物王国”的称号。


玉渡山有国家二级重点保护野生植物5种，分别是大花杓兰、山西杓兰、北京水毛茛、野大豆、紫椴。玉渡山还是近年发表的植物新种北京无喙兰的模式产地。

早春的玉渡山，看似枯黄的山野中，一些早春花卉已经悄悄绽放。潺潺的溪流边，问荆的孢子穗已经张开，轻轻一碰，就会喷出一片轻雾状的孢子，黄色的小顶冰花、紫色的箭报春，也在水边的草丛中静静开放；山坡上，美丽的迎红杜鹃在枝头绽放，林下散布着银线草、泡囊草、小药八旦子等植物；幽深的山谷中，有大片的微毛樱桃开出了粉色的花朵，这里是北京野生樱花最大的野生种群。

供图 / 中国科学院植物研究所植物图像库

(责编 李敏)





- 1 问荆 摄影 / 薛凯
- 2 泡囊草 摄影 / 薛凯
- 3 微毛樱桃 摄影 / 薛凯
- 4 小顶冰花 摄影 / 薛凯
- 5 小药八旦子 摄影 / 李敏
- 6 迎红杜鹃 摄影 / 薛凯
- 7 箭报春 摄影 / 李敏
- 8 银线草 摄影 / 魏泽
- 9 白头翁 摄影 / 李敏